

EVALUACIÓN DE OFERTAS

DATOS GENERALES

DEPENDENCIA SOLICITANTE		DIRECCIÓN FORESTAL	
Modalidad	Invitación Pública <input checked="" type="checkbox"/>	Invitación Privada <input type="checkbox"/>	No. 3 de 2018
Objeto	Prestación de los servicios profesionales para la actualización de áreas y la realización de inventarios forestales de cuatro (4) proyectos ubicados en los municipios de Sabanas de San Ángel y Algarrobo del departamento de Magdalena.		
Oferente Seleccionado			
NIT o N° Identificación			

Criterios de Selección	CALIFICACION			Oferente 4; Nombre, Nit.
	GEOLOGOS Y AMBIENTALES, Nit:900,735,190-0.	GESAMFOR S.A.S, Nit: 900,838,056-4.	GEOTEM S.A.S, Nit: 900,541,267 5.	
OFERTA ECONOMICA	30	40	20	Evaluación
EXPERIENCIA	60	60	20	Evaluación
	Evaluación	Evaluación	Evaluación	Evaluación
	Evaluación	Evaluación	Evaluación	Evaluación
Evaluación Final	90	100	40	

JUSTIFICACION DE LA EVALUACION

Para la revisión de la propuesta se hizo una revisión técnica, jurídica y financiera. En lo que respecta a la calificación técnica que otorgaba puntuación primero se analizó la propuesta económica, para esto se tuvieron en cuenta tres ofertas (Gesamfor SAS, Geólogos y Ambientales S.A.S y (GEOTEM SAS), cumplido lo anterior se revisaron estas ofertas de acuerdo a los TR arrojando un puntaje de 40 a la más económica, 30 y 20 a las que seguían en orden, en lo relacionado a la experiencia se como criterio general que los inventarios forestales realizados, con mayor atención para plantaciones forestales, por lo anterior la empresa que certifico dicha experiencia fue GESAMFOR SAS y obtuvo el mayor puntaje 100, de acuerdo a lo establecido en el punto 4.1 de los TDR "En todo caso las propuestas económicas presentadas por las empresas Geólogos y ambientales y GEOTEM S.A.S, desbordan toda racionalidad económica para la ejecución de objeto a contratar, tomando como referencia los precios del mercado que se han trabajado en los últimos dos años, estas empresas presentan un sobre costo del 556% para Geólogos y Ambientales, y un sobre costo del 585% para GEOTEM S.A.S, propuestas que se hacen inviábiles desde el punto de vista económica, adicionalmente dichas empresas esta soportando su experiencia en actividades relacionadas con Estudios de Impacto Ambiental (EIA).

RESPONSABLE(S) DE LA EVALUACION O SELECCION	
FIRMA	FIRMA
	
NOMBRE: DANIEL E RONCANCIO G	NOMBRE: CARLOS MARIO BETANCUR
FECHA: 08-05-2018	FECHA: 08-05-2018

FECHA DE RECEPCIÓN DE LA PROPUUESTA

NOMBRE DEL OFERENTE

NIT

25/04/2018

GEOTEM S.A.S

900.541.267-5

2

EXPERIENCIA DEL OFERENTE

Valor Total Contratos 557.008.500

Ha certificadas 48.50

Certificaciones	CONTRATO 1	CONTRATO 2	CONTRATO 3	CONTRATO 4	CONTRATO 5	CONTRATO 6	CONTRATO 7	CONTRATO 8	CONTRATO 9	CONTRATO 10
Valor del Contrato	\$ 485.008.500	\$ 72.000.000								
Fecha de inicio	7/12/2012	15/04/2017								
Fecha de terminación	7/04/2013	30/07/2017								
Cantidad de Ha Inventariadas	14,00	34,50								

ÁREA INVENTARIADA	PUNTOS
De 1 a 500 hectáreas	20
De 501 hectáreas a 1000 hectáreas	40
Más de 1001 hectáreas	60

Handwritten signature

REVISÓ
ENGELBERTO CAÑAVEA

Handwritten signature

DANIEL RONCANCO

PUNTAJE=

20

FECHA DE RECEPCIÓN DE LA PROPUESTA

25/04/2018

NOMBRE DEL OFERENTE

GESAMFOR S.A.S

NIT

900.838.056-4

3

EXPERIENCIA DEL OFERENTE

Valor Total Contratos	496.124.157
Ha certificadas	1808,09

Certificaciones	CONTRATO 1	CONTRATO 2	CONTRATO 3	CONTRATO 4	CONTRATO 5	CONTRATO 6	CONTRATO 7	CONTRATO 8	CONTRATO 9	CONTRATO 10
Valor del Contrato	\$ 198.775.200	\$ 212.346.957	\$ 85.000.000							
Fecha de inicio	8/06/2017	21/11/2016	21/01/2016							
Fecha de terminación	7/10/2017	15/01/2017	21/04/2016							
Cantidad de Ha inventariadas	627,65	880,44	300,00							

ÁREA INVENTARIADA	PUNTOS
De 1 a 500 hectáreas	20
De 501 hectáreas a 1000 hectáreas	40
Más de 1001 hectáreas	60

NOTA: NA.

Delfo

REVISÓ
DANIEL RONCÁNICO

Umut Cam

REVISÓ
ENGELBERTO CANAVEA

PUNTAJE=

60

FECHA DE RECEPCIÓN DE LA PROPUESTA

NOMBRE DEL OFERENTE

NIT

25/04/2018

GEOLOGOS Y AMBIENTALES S.A.S

900.735.130-0

1

EXPERIENCIA DEL OFERENTE

Valor Total Contratos 1.263.817.410
Ha certificadas 1410.00

	CONTRATO 1	CONTRATO 2	CONTRATO 3	CONTRATO 4	CONTRATO 5	CONTRATO 6	CONTRATO 7	CONTRATO 8	CONTRATO 9	CONTRATO 10
Valor del Contrato	\$ 1.097.755.631	\$ 166.061.779								
Fecha de inicio	15/02/2015	10/02/2016								
Fecha de terminación	8/06/2016	10/06/2016								
Cantidad de Ha Inventariadas	10,00	1400,00								

ÁREA INVENTARIADA	PUNTOS
De 1 a 500 hectáreas	20
De 501 hectáreas a 1000 hectáreas	40
Más de 1001 hectáreas	60

NOTA: Se requieren los contratos, para soportar las certificaciones.

DERS.

REVISÓ DANIEL RONCANCIO

Uberto OM

REVISÓ ENGELBERTO CAÑAVEA

PUNTAJE=

60

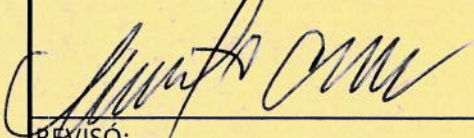
INVITACIÓN PÚBLICA No 3-18

OFERTAS ECONÓMICAS

N°	Valor	Proponente	Puntaje
1	\$ 884.669.800	GEOTEM S.A.S	20
2			
3			
4			
5			
6			
7			
8			
9			
10			



REVISÓ:
DANIEL RONCANCIO




REVISÓ:
ENGELBERTO CAÑAVERA

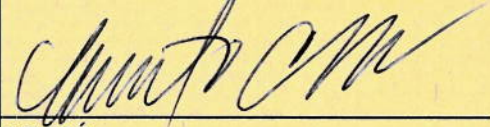
INVITACIÓN PÚBLICA No 3-18

OFERTAS ECONÓMICAS

N°	Valor	Proponente	Puntaje
1	\$ 841.267.525	GEOLOGOS Y AMBIENTALES S.A.S	30
2			
3			
4			
5			
6			
7			
8			
9			
10			



REVISÓ:
DANIEL RONCANCIO




REVISÓ:
ENGELBERTO CAÑAVERA


INVITACIÓN PÚBLICA No 3-18

OFERTAS ECONÓMICAS

N°	Valor	Proponente	Puntaje
1	\$ 151.115.796	GESAMFOR	40
2			
3			
4			
5			
6			
7			
8			
9			
10			



REVISÓ:
DANIEL RONCANCIO



REVISÓ:
ENGELBERTO CAÑAVERA